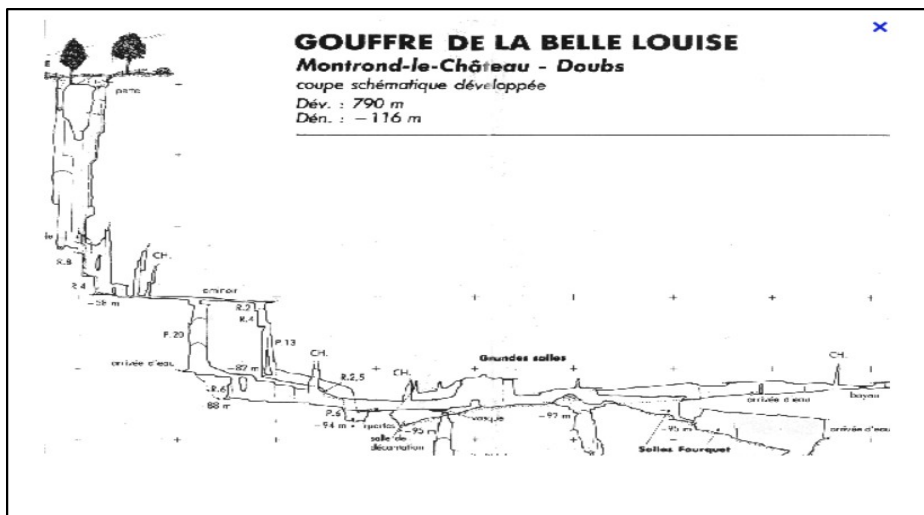
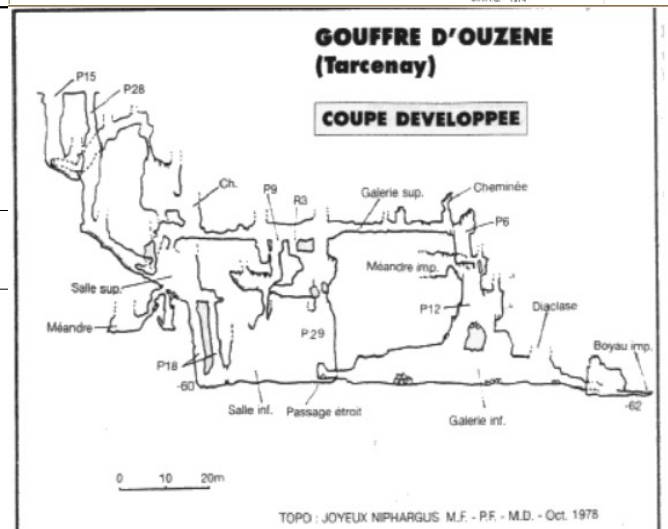
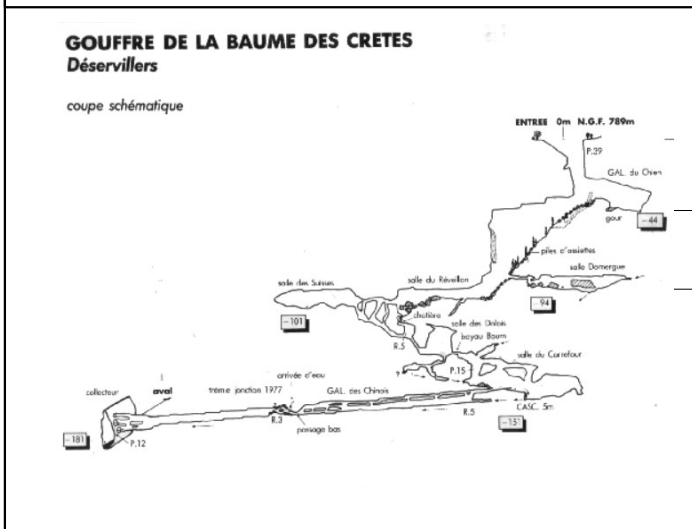
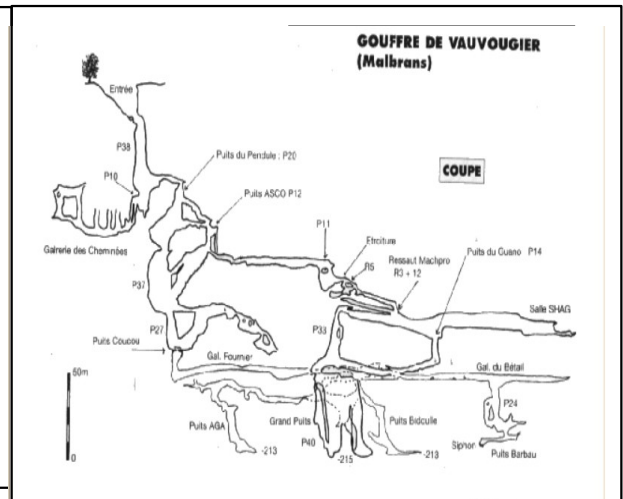
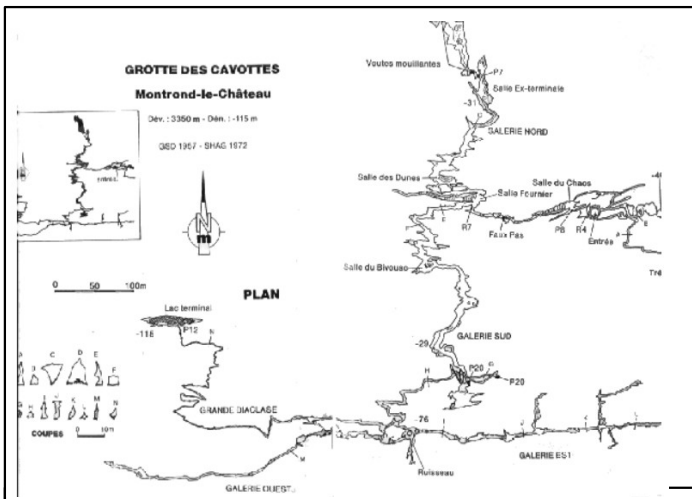


Gouffre de Vauvougier (Malbrans) questionnaire



Mettre le bon nom dans les cadres des gouffres dont la coupe (plan) est donnée ci-dessous.

- Gouffre de Vauvougier (Malbrans)
- Gouffre de la Belle Louise (Montrond le Château)
- Gouffre de Baume des crêtes (Déservillers)
- Grotte des Cavottes (Montrond le château)
- Gouffre d'ouzène (Tarcenay)



Laquelle de ces photos a été prise aux Cavottes ? 1 ; 2 ou 3 ? 2

Laquelle de ces photos a été prise au gouffre de Vauvougier ? 1 ; 2 ou 3 ? 1



Le puits d'entrée du gouffre de Vauvougier mesure : 38 m ; 40 m ; 42 m 44 m ?

38 m

La profondeur totale du puits est : 200 m ; 215m ; 230 m ou 245 m ?

215m

Le développement total de la grotte mesure 1950m ; 2150m ; 2350 m ; 2550 m ?

2250m

A quelle altitude sommes se trouve l'entrée du gouffre de Vauvougier : 500m ; 525 m ; 550 m ; 575m ?

550 m

Qui a découvert ce puits ? Xavier Marmier ; Eugène Fournier ; Gustave Courbet ; Bernard Clavel ?

Eugène Fournier

Que signifie le signe GCPM ?

Groupe Clostrophile du Plateau de Montrond